



## АДМИНИСТРАЦИЯ СЫСЕРТСКОГО ГОРОДСКОГО ОКРУГА ПОСТАНОВЛЕНИЕ

---

от 21.03.2019 № 498  
г. Сысерть

### **Об утверждении схем границ прилегающих территорий, на которых не допускается розничная продажа алкогольной продукции, к организациям и объектам на территории Южной сельской администрации**

В соответствии со статьей 16 Федерального закона от 22 ноября 1995 года № 171-ФЗ «О государственном регулировании производства и оборота этилового спирта, алкогольной и спиртосодержащей продукции и об ограничении потребления (распития) алкогольной продукции», постановлением Правительства Российской Федерации от 27.12.2012 № 1425 «Об определении органами государственной власти субъектов Российской Федерации мест массового скопления граждан и мест нахождения источников повышенной опасности, в которых не допускается розничная продажа алкогольной продукции, а также определении органами местного самоуправления границ прилегающих к некоторым организациям и объектам территорий, на которых не допускается розничная продажа алкогольной продукции», постановлением Администрации Сысертского городского округа от 25.07.2017 № 1838 «Об определении границ прилегающих к некоторым организациям и объектам территорий, на которых не допускается розничная продажа алкогольной продукции, в Сысертском городском округе»,

### **ПОСТАНОВЛЯЮ:**

1. Утвердить схемы границ прилегающих территорий, на которых не допускается розничная продажа алкогольной продукции, к организациям и объектам на территории Южной сельской администрации:

1) к Муниципальному автономному общеобразовательному учреждению «Средняя общеобразовательная школа № 16», расположенному по адресу: Свердловская область, Сысертский район, село Никольское, улица 1 Мая, 76, согласно приложению № 1;

2) к Никольской участковой больнице, расположенной по адресу: Свердловская область, Сысертский район, село Никольское, улица 1 Мая, 44, согласно приложению № 2;

3) к Муниципальному автономному дошкольному образовательному учреждению «Детский сад № 48», расположенному по адресу: Свердловская

область, Сысертский район, село Никольское, улица Мира, 12, согласно приложению № 3;

4) к Государственному казенному учреждению социального обслуживания Свердловской области «Социально-реабилитационный центр для несовершеннолетних Сысертского района», расположенному по адресу: Свердловская область, Сысертский район, село Новоипатово, улица Мира, 26-а, согласно приложению № 4;

5) к Муниципальному автономному общеобразовательному учреждению «Средняя общеобразовательная школа № 19» с. Новоипатово, расположенному по адресу: Свердловская область, Сысертский район, село Новоипатово, улица Мира, 3, согласно приложению № 5;

6) к Войсковой части № 64820, расположенной по адресу: Свердловская область, Сысертский район, село Щелкун, согласно приложению № 6;

7) к Муниципальному казенному учреждению физической культуры и спорта «Стадион Щелкунский», расположенному по адресу: Свердловская область, Сысертский район, село Щелкун, улица Ленина 178, согласно приложению № 7;

8) к Щелкунской амбулатории, расположенной по адресу: Свердловская область, Сысертский район, село Щелкун, улица Механизаторов, 15, согласно приложению 8;

9) к Муниципальному казенному учреждению физической культуры и спорта «Стадион Щелкунский», расположенному по адресу: Свердловская область, Сысертский район, село Щелкун, улица Механизаторов, 20, согласно приложению № 9;

10) к Областному государственному стационарному учреждению «Щелкунский психоневрологический интернат», расположенному по адресу: Свердловская область, Сысертский район, село Щелкун, улица Советская, 314, согласно приложению № 10;

11) к Муниципальному автономному дошкольному образовательному учреждению «Детский сад комбинированного вида № 36», расположенному по адресу: Свердловская область, Сысертский район, село Щелкун, улица Советская, 161, согласно приложению № 11;

12) к Муниципальному автономному дошкольному образовательному учреждению «Детский сад № 5», расположенному по адресу: Свердловская область, Сысертский район, село Щелкун, улица Строителей, 12, согласно приложению № 12;

13) к Муниципальному автономному общеобразовательному учреждению «Средняя общеобразовательная школа № 9 имени Героя Советского Союза А.И. Крапивина» с. Щелкун, расположенному по адресу: Свердловская область, Сысертский район, село Щелкун, переулок Школьный, 1, согласно приложению № 13;

14) к фельдшерско-акушерскому пункту, Муниципальному автономному дошкольному образовательному учреждению «Детский сад комбинированного

вида № 36», расположенным по адресу: Свердловская область, Сысертский район, село Аверино, улица Советская, 96, согласно приложению № 14;

15) к Муниципальному казенному общеобразовательному учреждению «Средняя общеобразовательная школа № 9», расположенному по адресу: Свердловская область, Сысертский район, село Аверино, улица Советская, 102, согласно приложению № 15.

2. Пункт 1 настоящего постановления применяется с учетом исключений, установленных подпунктами 4, 5 пункта 6 статьи 16 Федерального закона от 22 ноября 1995 года № 171-ФЗ «О государственном регулировании производства и оборота этилового спирта, алкогольной и спиртосодержащей продукции и ограничении потребления (распития) алкогольной продукции».

3. Контроль за исполнением настоящего постановления возложить на первого заместителя Главы Сысертского городского округа С.О. Воробьева.

4. Опубликовать настоящее постановление в официальном издании «Вестник Сысертского городского округа» и разместить на официальном сайте Сысертского городского округа в сети Интернет.

Глава Сысертского  
городского округа

Д.А. Нисковских

**ДОКУМЕНТ ПОДПИСАН  
ЭЛЕКТРОННОЙ ПОДПИСЬЮ**

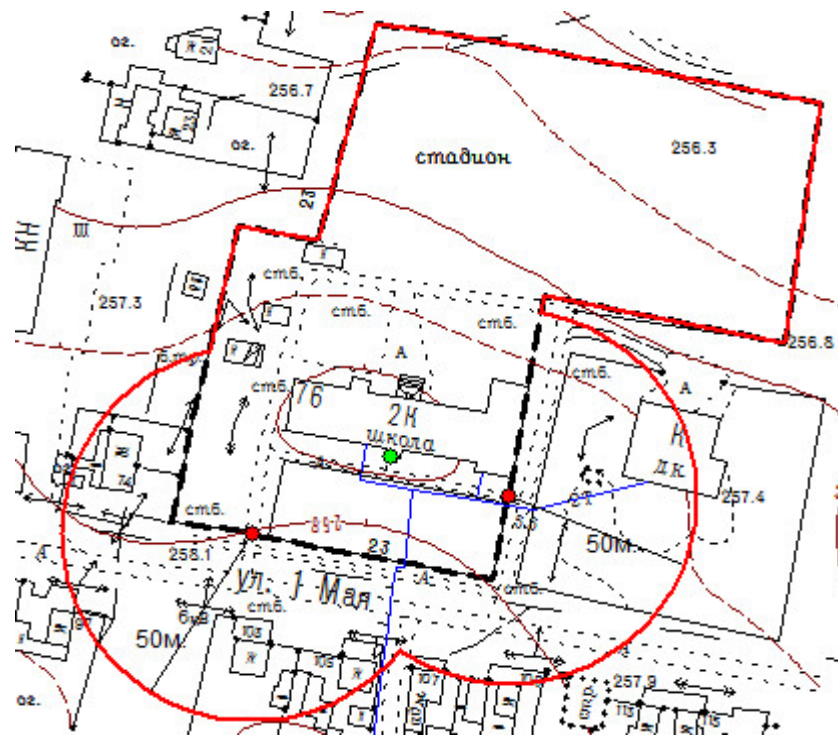
Сертификат 74A5D88789509D5EF18223807E1A8F962A0F97B0

Владелец **Нисковских Дмитрий Андреевич**

Действителен с 05.12.2018 по 05.12.2019

Приложение № 1  
к постановлению Администрации  
Сысертского городского округа  
от \_\_\_\_\_ № \_\_\_\_\_

Схема границ прилегающих территорий, на которых не допускается розничная продажа алкогольной продукции, к Муниципальному автономному общеобразовательному учреждению «Средняя общеобразовательная школа № 16», расположенному по адресу: Свердловская область, Сысертский район, село Никольское, улица 1 Мая, 76



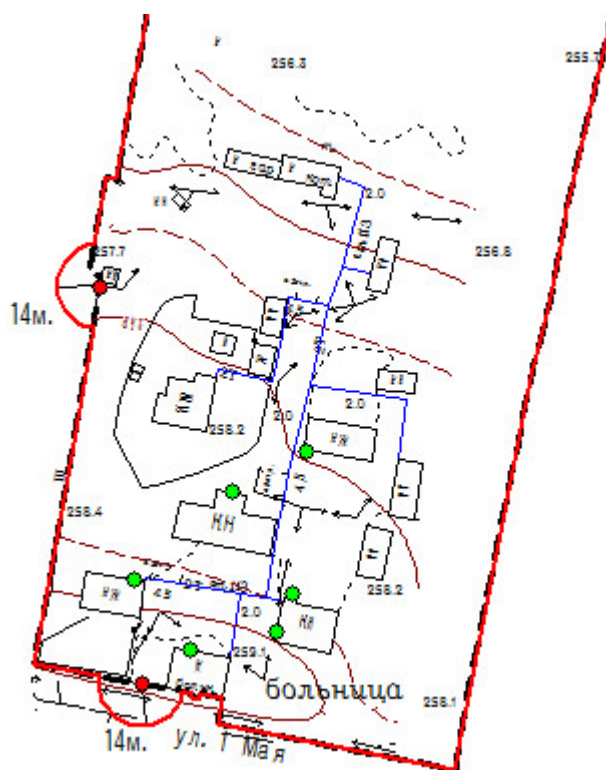
Масштаб 1:2000

Условные обозначения:

- обособленная территория
- вход(выход) в здание
- вход(выход) на обособленную территорию
- вход(выход) в стационарный торговый объект
- прилегающая территория

Приложение № 2  
к постановлению Администрации  
Сысертского городского округа  
от \_\_\_\_\_ № \_\_\_\_\_

Схема границ прилегающих территорий, на которых не допускается розничная продажа алкогольной продукции, к Никольской участковой больнице, расположенной по адресу:  
Свердловская область, Сысертский район, село Никольское, улица 1 Мая, 44



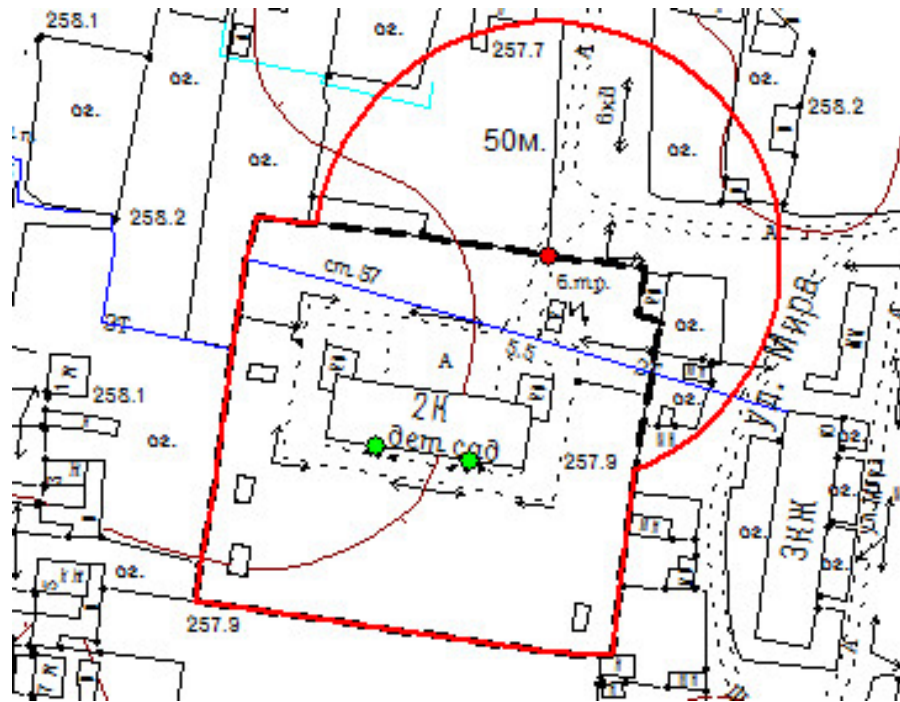
Масштаб 1:2500

Условные обозначения:

- обособленная территория
- вход(выход) в здание
- вход(выход) на обособленную территорию
- вход(выход) в стационарный торговый объект
- прилегающая территория

Приложение № 3  
к постановлению Администрации  
Сысертского городского округа  
от \_\_\_\_\_ № \_\_\_\_\_

Схема границ прилегающих территорий, на которых не допускается розничная продажа алкогольной продукции, к Муниципальному автономному дошкольному образовательному учреждению «Детский сад № 48», расположенному по адресу: Свердловская область, Сысертский район, село Никольское, улица Мира, 12



Масштаб 1:2000

Условные обозначения:

- обособленная территория
- вход(выход) в здание
- вход(выход) на обособленную территорию
- вход(выход) в стационарный торговый объект
- прилегающая территория

Приложение № 4  
к постановлению Администрации  
Сысертского городского округа  
от \_\_\_\_\_ № \_\_\_\_\_

Схема границ прилегающих территорий, на которых не допускается розничная продажа алкогольной продукции, к Государственному казенному учреждению социального обслуживания Свердловской области «Социально-реабилитационный центр для несовершеннолетних Сысертского района», расположенному по адресу: Свердловская область, Сысертский район, село Новоипатово, улица Мира, 26-а



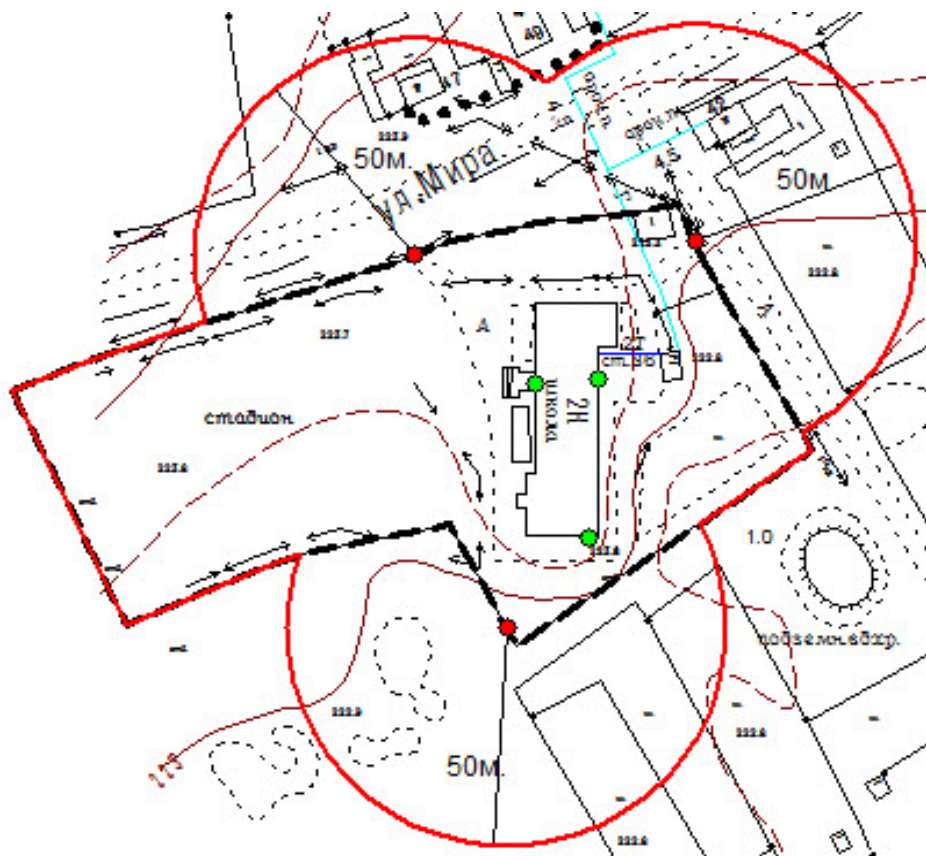
Масштаб 1:2000

Условные обозначения:

- обособленная территория
- вход(выход) в здание
- вход(выход) на обособленную территорию
- вход(выход) в стационарный торговый объект
- прилегающая территория

Приложение № 5  
к постановлению Администрации  
Сысертского городского округа  
от \_\_\_\_\_ № \_\_\_\_\_

Схема границ прилегающих территорий, на которых не допускается розничная продажа алкогольной продукции, к Муниципальному автономному общеобразовательному учреждению «Средняя общеобразовательная школа № 19» с. Новоипатово, расположенному по адресу: Свердловская область, Сысертский район, село Новоипатово, улица Мира, 3



Масштаб 1:2000

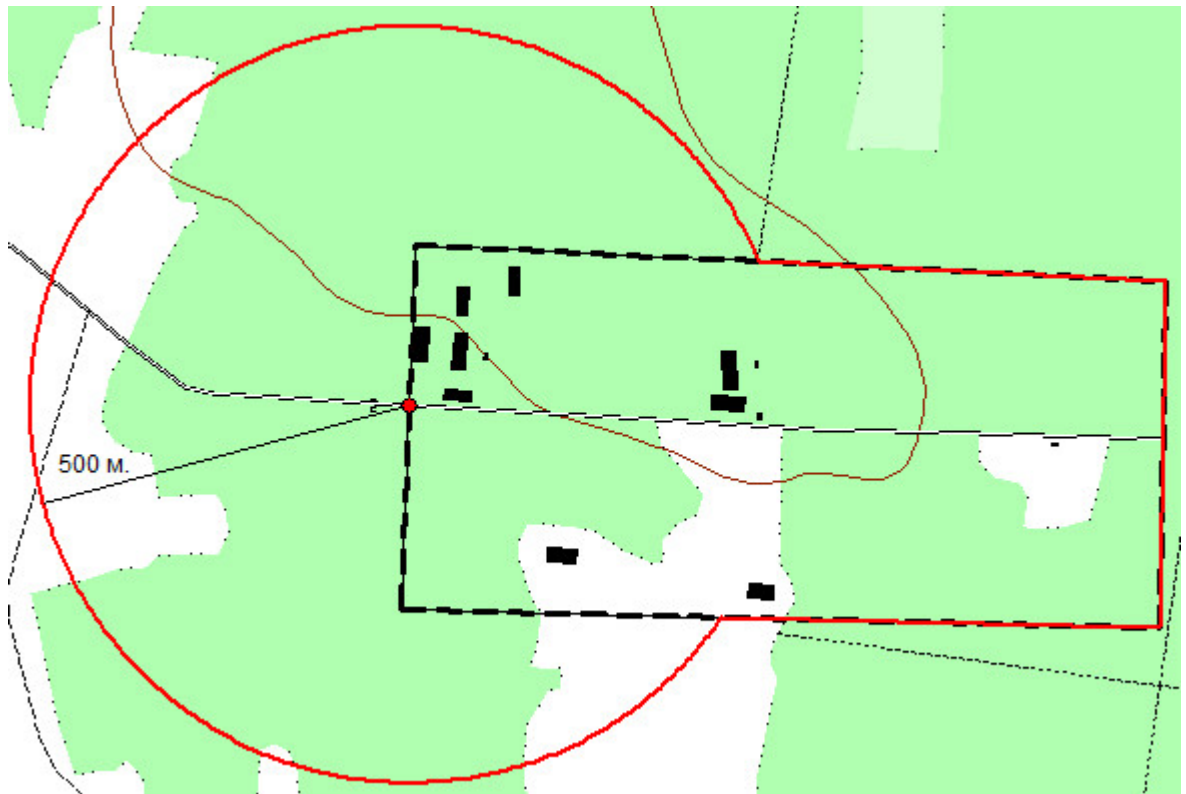
Условные обозначения:

- обособленная территория
- вход(выход) в здание
- вход(выход) на обособленную территорию
- вход(выход) в стационарный торговый объект
- прилегающая территория



Приложение № 6  
к постановлению Администрации  
Сысертского городского округа  
от \_\_\_\_\_ № \_\_\_\_\_

Схема границ прилегающих территорий, на которых не допускается розничная продажа алкогольной продукции, к Войсковой части № 64820, расположенной по адресу:  
Свердловская область, Сысертский район, село Щелкун



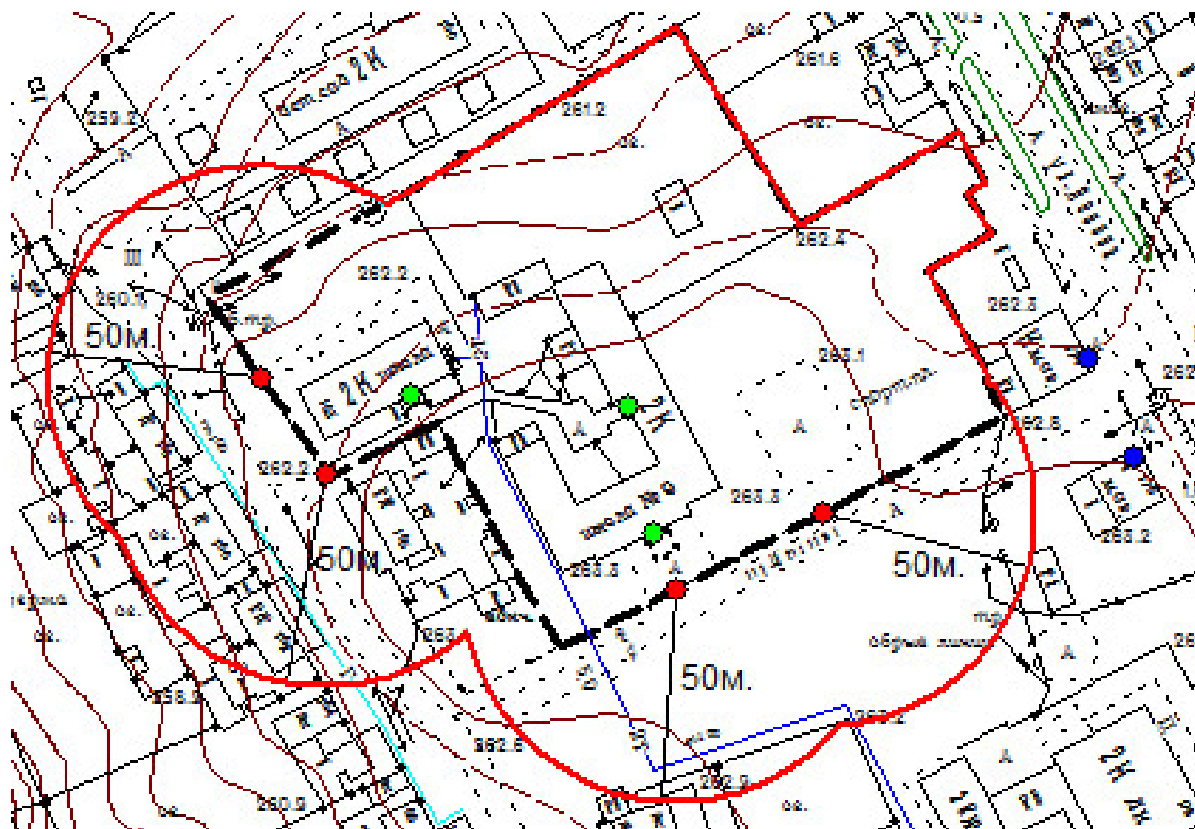
Масштаб 1:10000

Условные обозначения:

- обособленная территория
- вход(выход) в здание
- вход(выход) на обособленную территорию
- вход(выход) в стационарный торговый объект
- прилегающая территория

Приложение № 7  
к постановлению Администрации  
Сысертского городского округа  
от \_\_\_\_\_ № \_\_\_\_\_

Схема границ прилегающих территорий, на которых не допускается розничная продажа алкогольной продукции, к Муниципальному казенному учреждению физической культуры и спорта «Стадион Щелкунский», расположенному по адресу: Свердловская область, Сысертский район, село Щелкун, улица Ленина 178



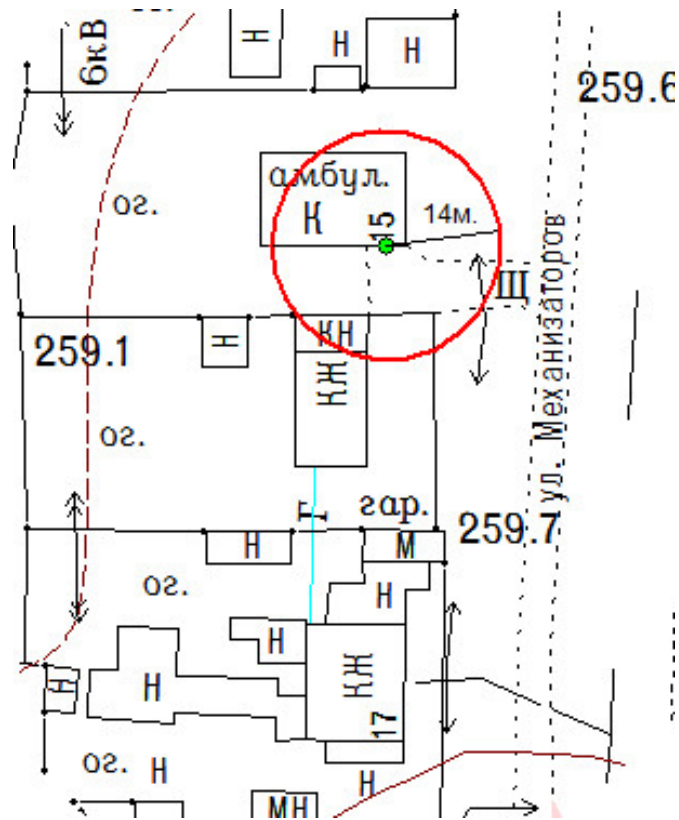
Масштаб 1:2500

Условные обозначения:

- обособленная территория
- вход(выход) в здание
- вход(выход) на обособленную территорию
- вход(выход) в стационарный торговый объект
- прилегающая территория

Приложение № 8  
к постановлению Администрации  
Сысертского городского округа  
от \_\_\_\_\_ № \_\_\_\_\_

Схема границ прилегающих территорий, на которых не допускается розничная продажа алкогольной продукции, к Щелкунской амбулатории, расположенной по адресу: Свердловская область, Сысертский район, село Щелкун, улица Mechanizatorov, 15



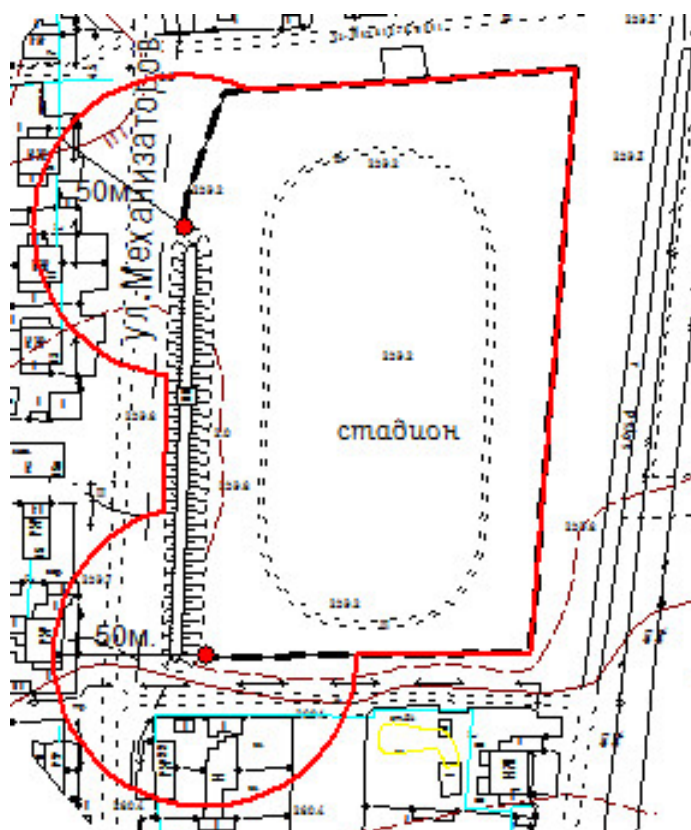
Масштаб 1:1000

Условные обозначения:

- обособленная территория
- вход(выход) в здание
- вход(выход) на обособленную территорию
- вход(выход) в стационарный торговый объект
- прилегающая территория

Приложение № 9  
к постановлению Администрации  
Сысертского городского округа  
от \_\_\_\_\_ № \_\_\_\_\_

Схема границ прилегающих территорий, на которых не допускается розничная продажа алкогольной продукции, к Муниципальному казенному учреждению физической культуры и спорта «Стадион Щелкунский», расположенному по адресу: Свердловская область, Сысертский район, село Щелкун, улица Механизаторов, 20



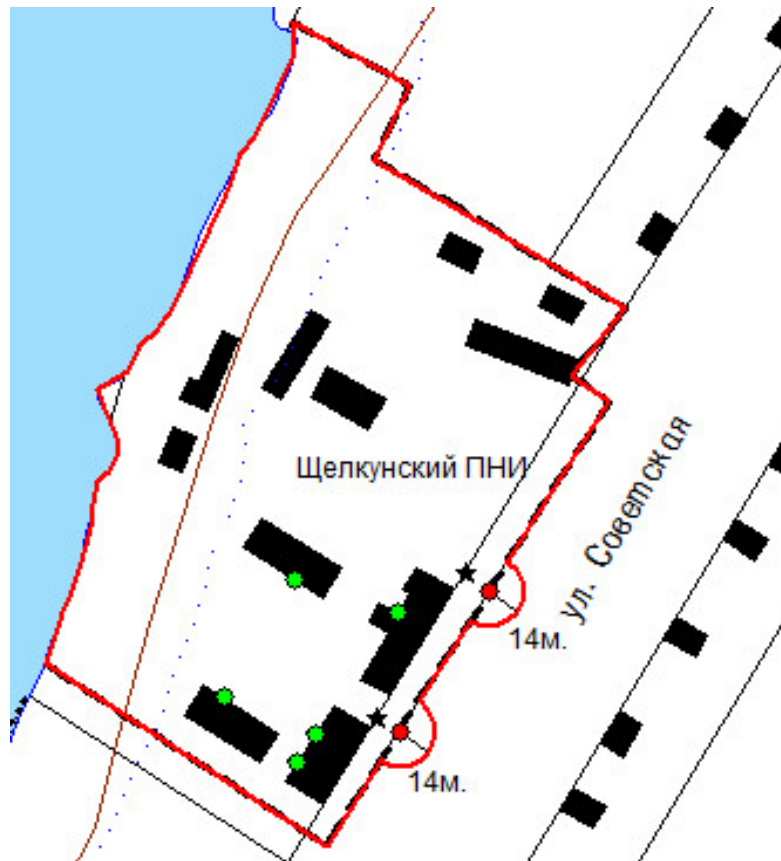
Масштаб 1:3000

Условные обозначения:

- обособленная территория
- вход(выход) в здание
- вход(выход) на обособленную территорию
- вход(выход) в стационарный торговый объект
- прилегающая территория

Приложение № 10  
к постановлению Администрации  
Сысертского городского округа  
от \_\_\_\_\_ № \_\_\_\_\_

Схема границ прилегающих территорий, на которых не допускается розничная продажа алкогольной продукции, к Областному государственному стационарному учреждению «Щелкунский психоневрологический интернат», расположенному по адресу: Свердловская область, Сысертский район, село Щелкун, улица Советская, 314



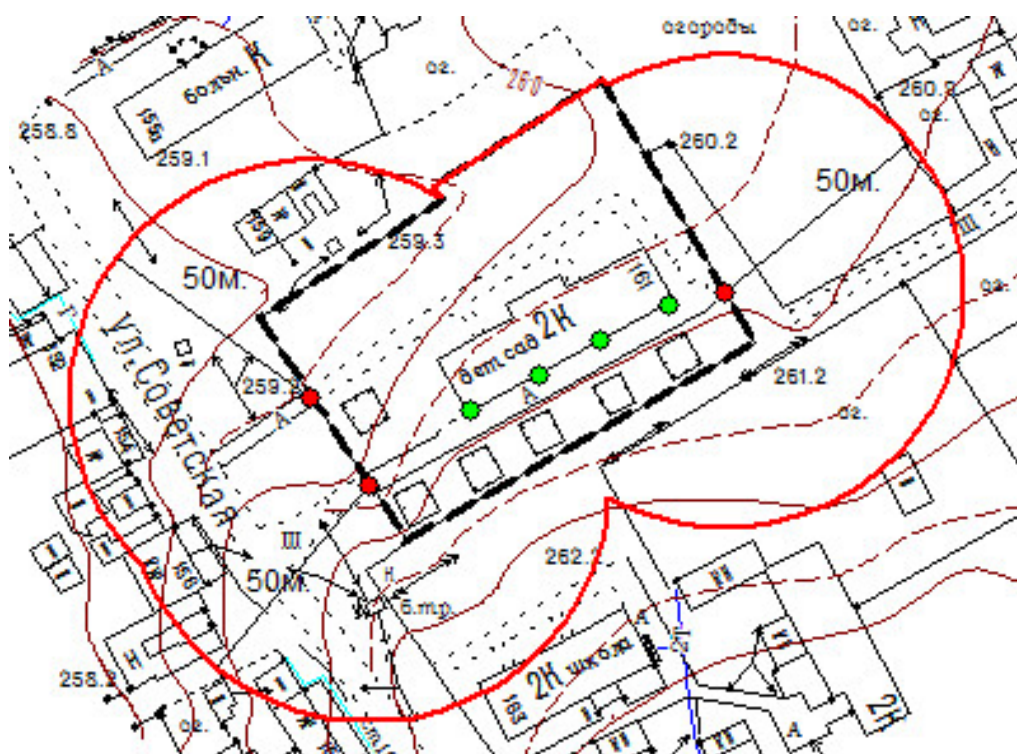
Масштаб 1:3500

Условные обозначения:

- — — — — обособленная территория
- вход(выход) в здание
- вход(выход) на обособленную территорию
- вход(выход) в стационарный торговый объект
- прилегающая территория

Приложение № 11  
к постановлению Администрации  
Сысертского городского округа  
от \_\_\_\_\_ № \_\_\_\_\_

Схема границ прилегающих территорий, на которых не допускается розничная продажа алкогольной продукции, к Муниципальному автономному дошкольному образовательному учреждению «Детский сад комбинированного вида № 36», расположенному по адресу: Свердловская область, Сысертский район, село Щелкун, улица Советская, 161



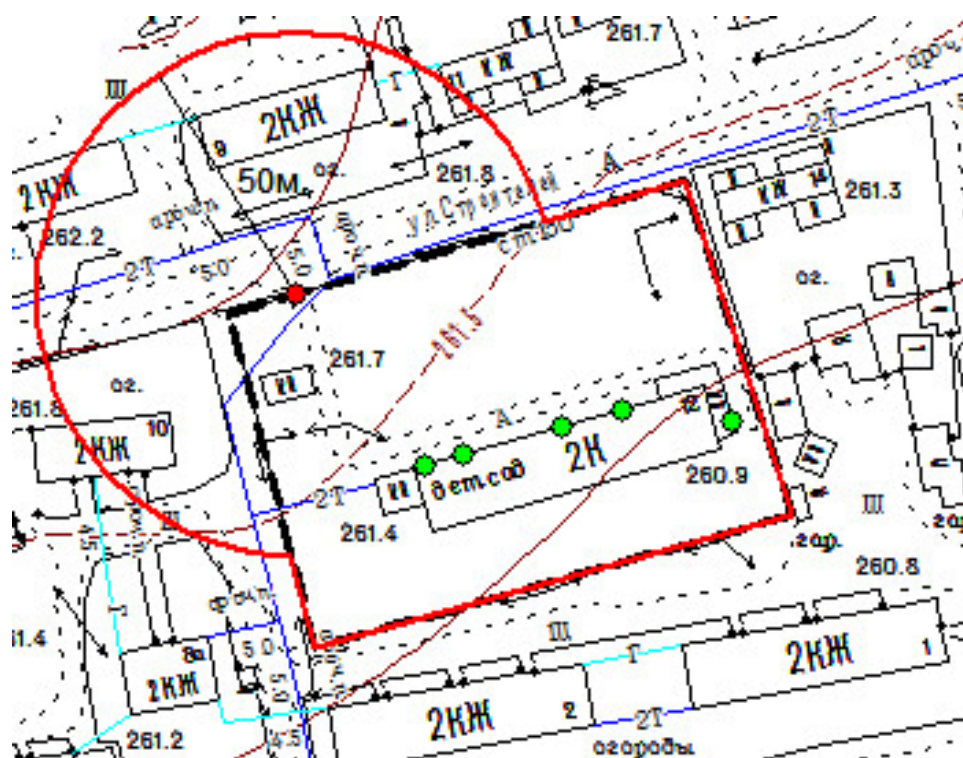
Масштаб 1:2000

Условные обозначения:

- — — — — обособленная территория
- вход(выход) в здание
- вход(выход) на обособленную территорию
- вход(выход) в стационарный торговый объект
- — — — — прилегающая территория

Приложение № 12  
к постановлению Администрации  
Сысертского городского округа  
от \_\_\_\_\_ № \_\_\_\_\_

Схема границ прилегающих территорий, на которых не допускается розничная продажа алкогольной продукции, к Муниципальному автономному дошкольному образовательному учреждению «Детский сад № 5», расположенному по адресу: Свердловская область, Сысертский район, село Щелкун, улица Строителей, 12



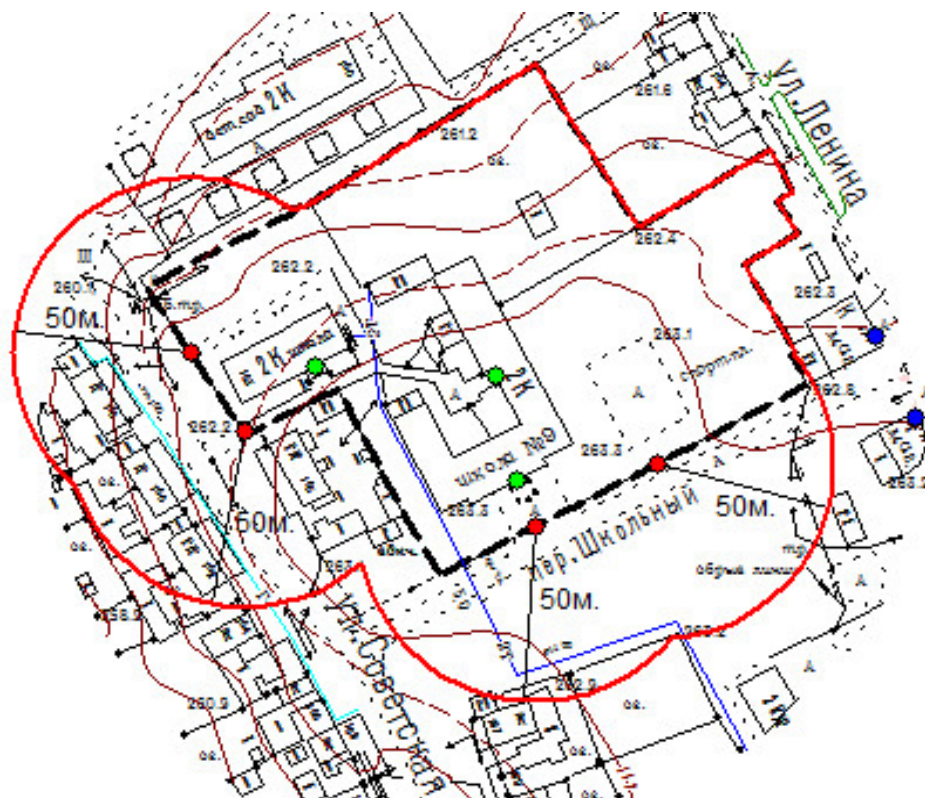
Масштаб 1:2000

Условные обозначения:

- — — — — обособленная территория
- вход(выход) в здание
- вход(выход) на обособленную территорию
- вход(выход) в стационарный торговый объект
- — — — — прилегающая территория

Приложение № 13  
к постановлению Администрации  
Сысертского городского округа  
от \_\_\_\_\_ № \_\_\_\_\_

Схема границ прилегающих территорий, на которых не допускается розничная продажа алкогольной продукции, к Муниципальному автономному общеобразовательному учреждению «Средняя общеобразовательная школа № 9 имени Героя Советского Союза А.И. Крапивина» с. Щелкун, расположенному по адресу: Свердловская область, Сысертский район, село Щелкун, переулок Школьный, 1



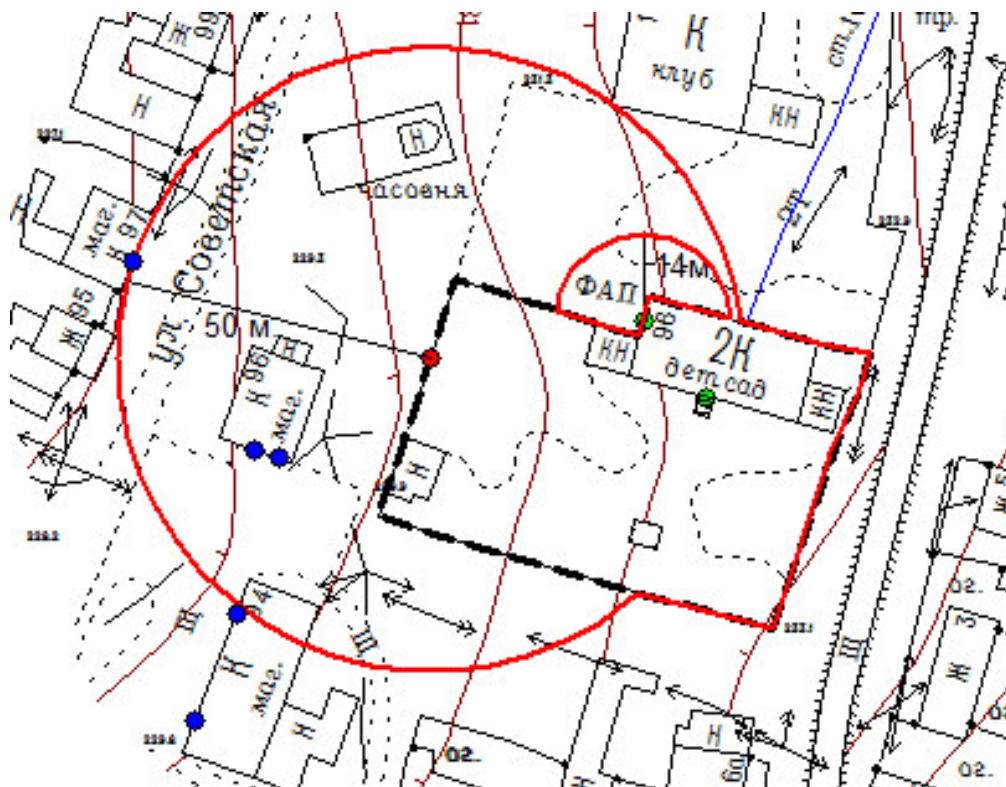
Масштаб 1:2500

Условные обозначения:

- обособленная территория
- вход(выход) в здание
- вход(выход) на обособленную территорию
- вход(выход) в стационарный торговый объект
- прилегающая территория



Схема границ прилегающих территорий, на которых не допускается розничная продажа алкогольной продукции, к фельдшерско-акушерскому пункту, Муниципальному автономному дошкольному образовательному учреждению «Детский сад комбинированного вида № 36», расположенным по адресу: Свердловская область, Сысертский район, село Аверино, улица Советская, 96



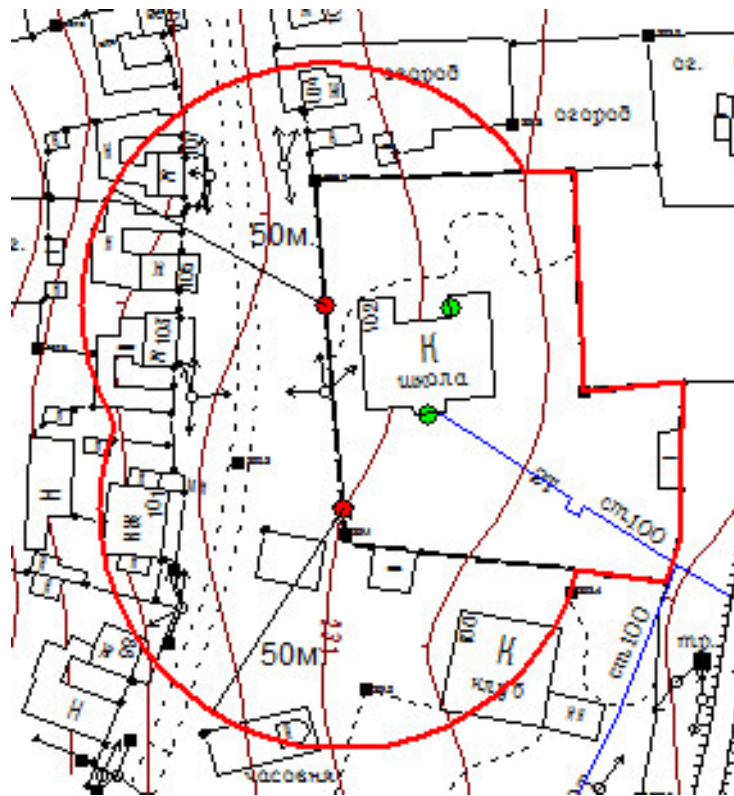
Масштаб 1:1500

Условные обозначения:

- обособленная территория
- вход(выход) в здание
- вход(выход) на обособленную территорию
- вход(выход) в стационарный торговый объект
- прилегающая территория

Приложение № 15  
к постановлению Администрации  
Сысертского городского округа  
от \_\_\_\_\_ № \_\_\_\_\_

Схема границ прилегающих территорий, на которых не допускается розничная продажа алкогольной продукции, к Муниципальному казенному общеобразовательному учреждению «Средняя общеобразовательная школа № 9», расположенному по адресу: Свердловская область, Сысертский район, село Авериное, улица Советская, 102



Масштаб 1:2000

Условные обозначения:

- обособленная территория
- вход(выход) в здание
- вход(выход) на обособленную территорию
- вход(выход) в стационарный торговый объект
- прилегающая территория