



АДМИНИСТРАЦИЯ СЫСЕРТСКОГО ГОРОДСКОГО ОКРУГА ПОСТАНОВЛЕНИЕ

от 26.03.2019 № 528
г. Сысерть

Об утверждении схем границ прилегающих территорий, на которых не допускается розничная продажа алкогольной продукции, к организациям и объектам на территории Патрушевской сельской администрации

В соответствии со статьей 16 Федерального закона от 22 ноября 1995 года № 171-ФЗ «О государственном регулировании производства и оборота этилового спирта, алкогольной и спиртосодержащей продукции и об ограничении потребления (распития) алкогольной продукции», постановлением Правительства Российской Федерации от 27.12.2012 № 1425 «Об определении органами государственной власти субъектов Российской Федерации мест массового скопления граждан и мест нахождения источников повышенной опасности, в которых не допускается розничная продажа алкогольной продукции, а также определении органами местного самоуправления границ прилегающих к некоторым организациям и объектам территорий, на которых не допускается розничная продажа алкогольной продукции», постановлением Администрации Сысертского городского округа от 25.07.2017 № 1838 «Об определении границ прилегающих к некоторым организациям и объектам территорий, на которых не допускается розничная продажа алкогольной продукции, в Сысертском городском округе»,

ПОСТАНОВЛЯЮ:

1. Утвердить схемы границ прилегающих территорий, на которых не допускается розничная продажа алкогольной продукции, к организациям и объектам на территории Патрушевской сельской администрации:

1) к фельдшерско-акушерскому пункту, расположенному по адресу: Свердловская область, деревня Большое Седельниково, улица Свердлова, 28, согласно приложению № 1;

2) к Муниципальному автономному дошкольному образовательному учреждению «Детский сад № 35 «Юбилейный», расположенному по адресу: Свердловская область, Сысертский район, деревня Большое Седельниково, улица Ленина, 35, согласно приложению № 2;

3) к Муниципальному автономному дошкольному образовательному учреждению «Детский сад № 7 «Радуга», расположенному по адресу:

Свердловская область, Сысертский район, деревня Большое Седельниково, улица Лесная, 7, согласно приложению № 3;

4) к Муниципальному автономному общеобразовательному учреждению «Средняя общеобразовательная школа № 10» д. Большое Седельниково, расположенному по адресу: Свердловская область, Сысертский район, деревня Большое Седельниково, улица 1 Мая, 3, согласно приложению № 4;

5) к Муниципальному казенному учреждению физической культуры и спорта «Эксперимент» с. Патруши, расположенному по адресу: Свердловская область, Сысертский район, село Патруши, улица Колхозная, 23, согласно приложению № 5;

6) к Муниципальному казенному учреждению физической культуры и спорта «Эксперимент» с. Патруши, расположенного по адресу: Свердловская область, Сысертский район, село Патруши, улица Центральная, 16, согласно приложению № 6;

7) к общей врачебной практике №1, 2 и Обществу с ограниченной ответственностью «Научно-клинический центр «Медицинские технологии», расположенных по адресу: Свердловская область, Сысертский район, село Патруши, улица Колхозная, 23-а, согласно приложению № 7;

8) к общей врачебной практике № 3, расположенной по адресу: Свердловская область, Сысертский район, село Патруши, улица Революции, 55, согласно приложению № 8;

9) к Муниципальному автономному дошкольному образовательному учреждению «Детский сад № 17 «Рябинушка», расположенному по адресу: Свердловская область, Сысертский район, село Патруши, улица Российская, 15, согласно приложению № 9;

10) к Муниципальному автономному общеобразовательному учреждению «Средняя общеобразовательная школа № 7» с. Патруши, расположенному по адресу: Свердловская область, Сысертский район, село Патруши, улица Российская, 17, согласно приложению № 10;

11) к Муниципальному автономному дошкольному образовательному учреждению «Детский сад № 20 «Алёнушка», расположенному по адресу: Свердловская область, Сысертский район, село Патруши, улица Советская, 102, согласно приложению № 11;

12) к фельдшерско-акушерскому пункту, расположенному по адресу: Свердловская область, Сысертский район, село Бородулино, улица Октябрьская, 49, согласно приложению № 12;

13) к Муниципальному автономному дошкольному образовательному учреждению «Детский сад № 6 «Берёзка», расположенному по адресу: Свердловская область, Сысертский район, село Бородулино, улица Садовая, 2, согласно приложению № 13.

2. Пункт 1 настоящего постановления применяется с учетом исключений, установленных подпунктами 4, 5 пункта 6 статьи 16 Федерального закона от 22 ноября 1995 года № 171-ФЗ «О государственном регулировании

производства и оборота этилового спирта, алкогольной и спиртосодержащей продукции и ограничении потребления (распития) алкогольной продукции».

3. Контроль за исполнением настоящего постановления возложить на первого заместителя Главы Сысертского городского округа С.О. Воробьева.

4. Опубликовать настоящее постановление в официальном издании «Вестник Сысертского городского округа» и разместить на официальном сайте Сысертского городского округа в сети Интернет.

Глава Сысертского
городского округа

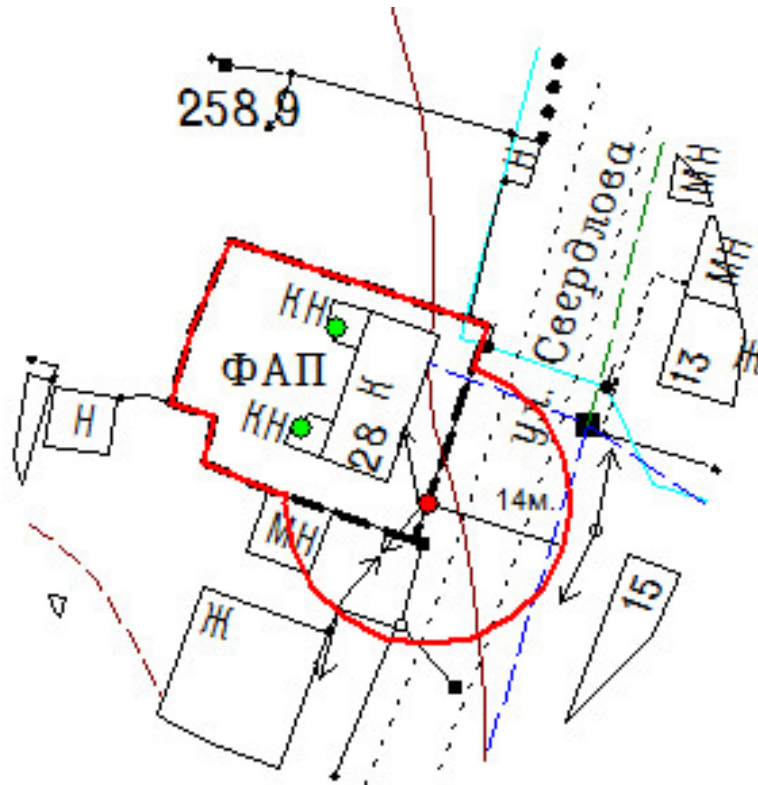
Д.А. Нисковских

ДОКУМЕНТ ПОДПИСАН
ЭЛЕКТРОННОЙ ПОДПИСЬЮ

Сертификат 74A5D88789509D5EF18223807E1A8F962A0F97B0
Владелец **Нисковских Дмитрий Андреевич**
Действителен с 05.12.2018 по 05.12.2019

Приложение № 1
к постановлению Администрации
Сысертского городского округа
от _____ № _____

Схема границ прилегающих территорий, на которых не допускается розничная продажа алкогольной продукции, к фельдшерско-акушерскому пункту, расположенному по адресу:
Свердловская область, деревня Большое Седельниково, улица Свердлова, 28



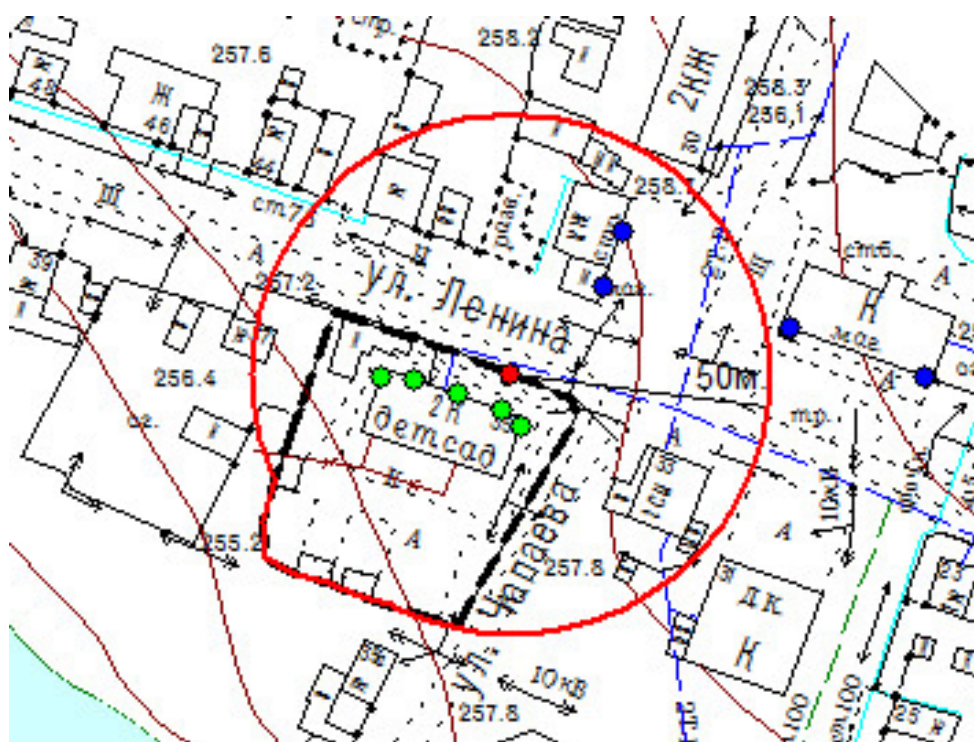
Масштаб 1:1000

Условные обозначения:

- обособленная территория
- вход(выход) в здание
- вход(выход) на обособленную территорию
- вход(выход) в стационарный торговый объект
- прилегающая территория

Приложение № 2
к постановлению Администрации
Сысертского городского округа
от _____ № _____

Схема границ прилегающих территорий, на которых не допускается розничная продажа алкогольной продукции, к Муниципальному автономному дошкольному образовательному учреждению «Детский сад № 35 «Юбилейный», расположенному по адресу: Свердловская область, Сысертский район, деревня Большое Седельниково, улица Ленина, 35



Масштаб 1:2000

Условные обозначения:

- обособленная территория
- вход(выход) в здание
- вход(выход) на обособленную территорию
- вход(выход) в стационарный торговый объект
- прилегающая территория

Приложение № 3
к постановлению Администрации
Сысертского городского округа
от _____ № _____

Схема границ прилегающих территорий, на которых не допускается розничная продажа алкогольной продукции, к Муниципальному автономному дошкольному образовательному учреждению «Детский сад № 7 «Радуга», расположенному по адресу: Свердловская область, Сысертский район, деревня Большое Седельниково, улица Лесная, 7



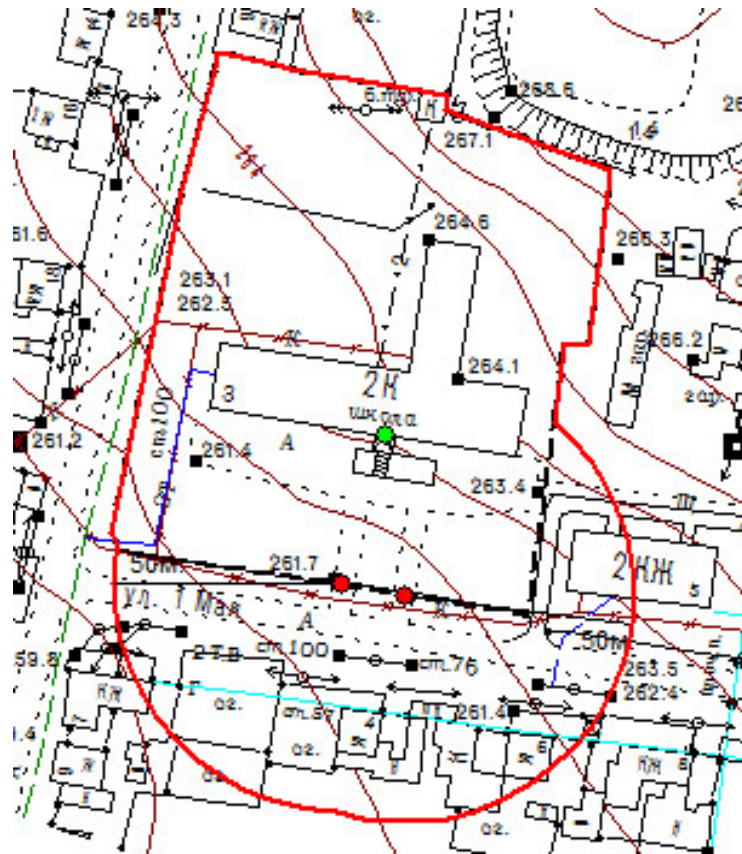
Масштаб 1:2000

Условные обозначения:

- обособленная территория
- вход(выход) в здание
- вход(выход) на обособленную территорию
- вход(выход) в стационарный торговый объект
- прилегающая территория

Приложение № 4
к постановлению Администрации
Сысертского городского округа
от _____ № _____

Схема границ прилегающих территорий, на которых не допускается розничная продажа алкогольной продукции, к Муниципальному автономному общеобразовательному учреждению «Средняя общеобразовательная школа № 10» д. Большое Седельниково, расположенному по адресу: Свердловская область, Сысертский район, деревня Большое Седельниково, улица 1 Мая, 3



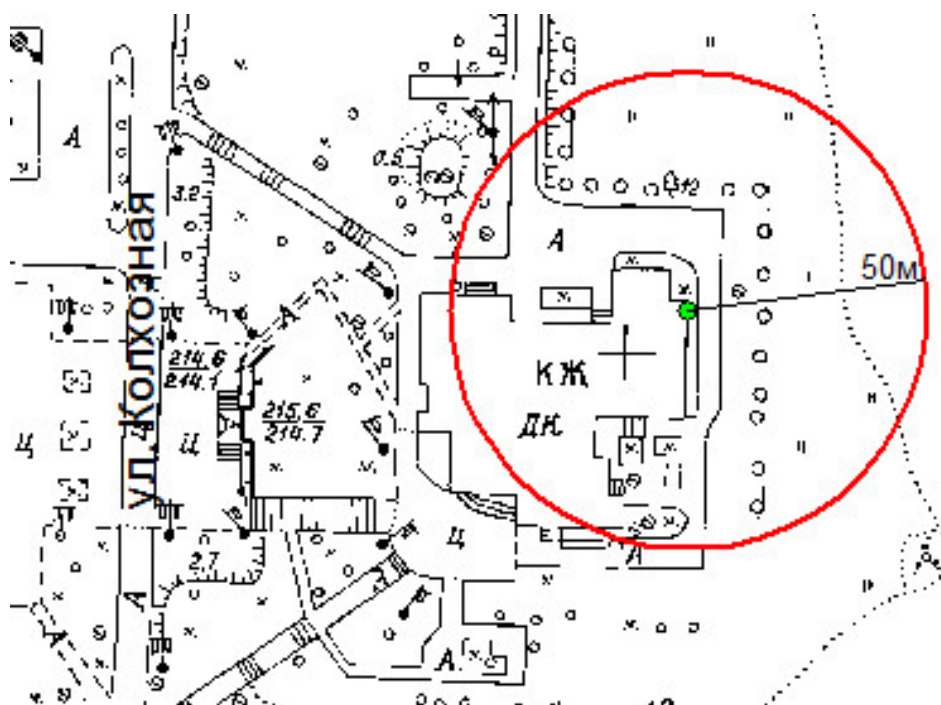
Масштаб 1:2000

Условные обозначения:

- обособленная территория
- вход(выход) в здание
- вход(выход) на обособленную территорию
- вход(выход) в стационарный торговый объект
- прилегающая территория

Приложение № 5
к постановлению Администрации
Сысертского городского округа
от _____ № _____

Схема границ прилегающих территорий, на которых не допускается розничная продажа алкогольной продукции, к Муниципальному казенному учреждению физической культуры и спорта «Эксперимент» с. Патруши, расположенному по адресу: Свердловская область, Сысертский район, село Патруши, улица Колхозная, 23



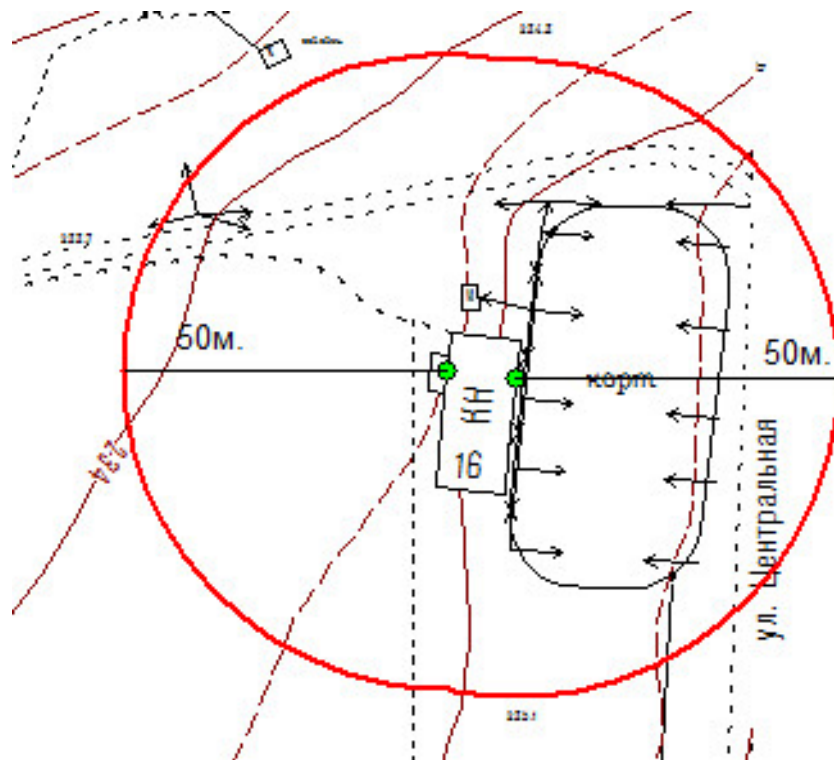
Масштаб 1:2000

Условные обозначения:

- — — — — обособленная территория
- вход(выход) в здание
- вход(выход) на обособленную территорию
- вход(выход) в стационарный торговый объект
- — — — — прилегающая территория

Приложение № 6
к постановлению Администрации
Сысертского городского округа
от _____ № _____

Схема границ прилегающих территорий, на которых не допускается розничная продажа алкогольной продукции, к Муниципальному казенному учреждению физической культуры и спорта «Эксперимент» с. Патруши, расположенного по адресу: Свердловская область. Сысертский район, село Патруши, улица Центральная, 16



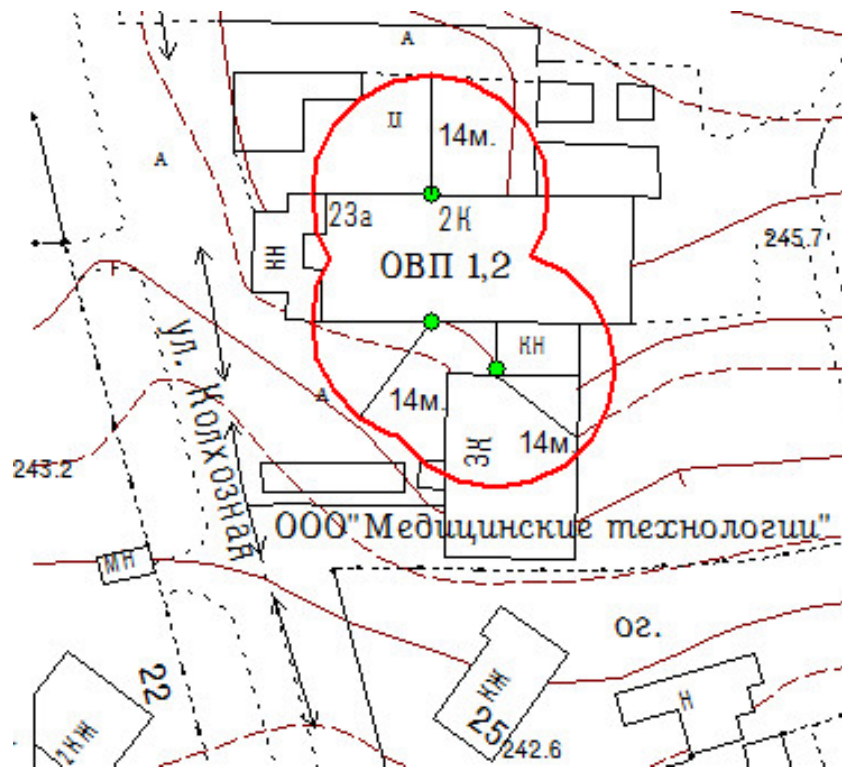
Масштаб 1:1500

Условные обозначения:

- обособленная территория
- вход(выход) в здание
- вход(выход) на обособленную территорию
- вход(выход) в стационарный торговый объект
- прилегающая территория

Приложение № 7
к постановлению Администрации
Сысертского городского округа
от _____ № _____

Схема границ прилегающих территорий, на которых не допускается розничная продажа алкогольной продукции, к общей врачебной практике №1,2 и Обществу с ограниченной ответственностью «Научно-клинический центр «Медицинские технологии», расположенных по адресу: Свердловская область, Сысертский район, село Патруши, улица Колхозная, 23-а



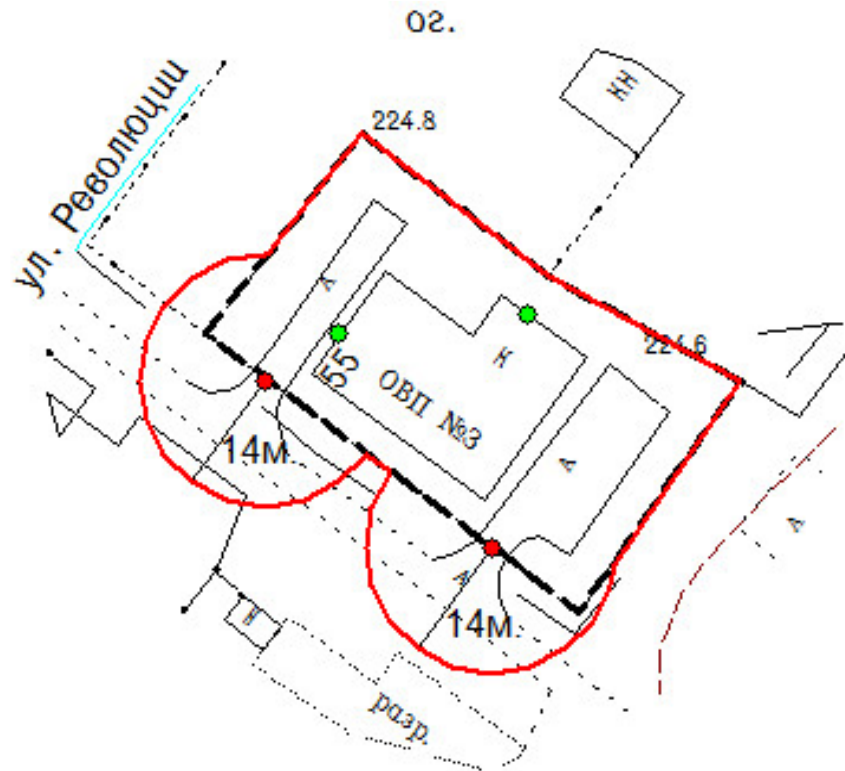
Масштаб 1:1000

Условные обозначения:

- обособленная территория
- вход(выход) в здание
- вход(выход) на обособленную территорию
- вход(выход) в стационарный торговый объект
- прилегающая территория

Приложение № 8
к постановлению Администрации
Сысертского городского округа
от _____ № _____

Схема границ прилегающих территорий, на которых не допускается розничная продажа алкогольной продукции, к общей врачебной практике № 3, расположенной по адресу:
Свердловская область, Сысертский район, село Патруши, улица Революции, 55

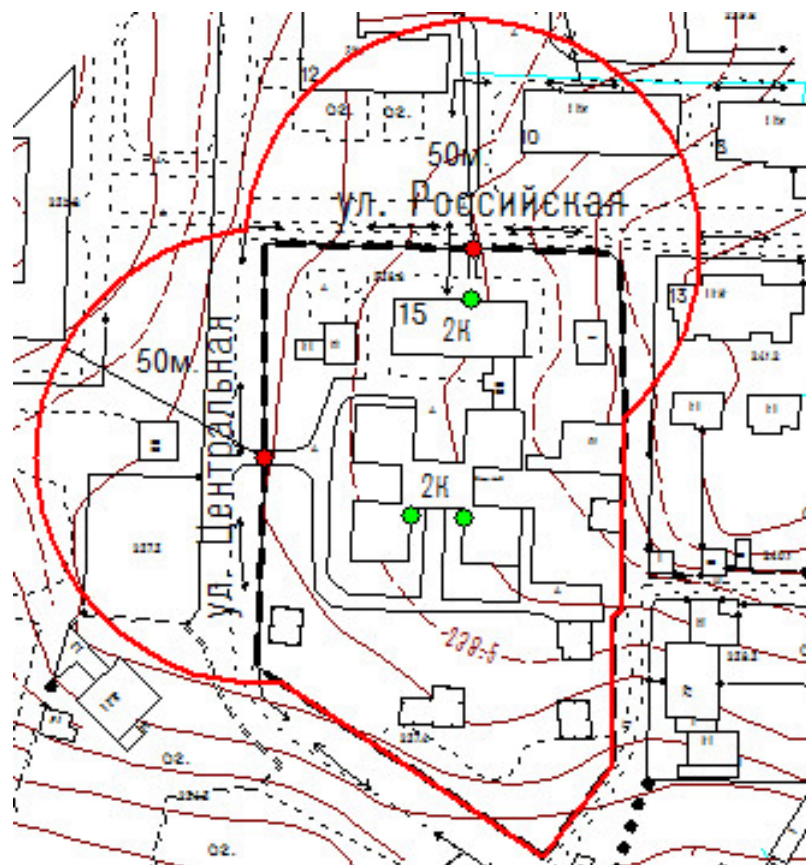


Масштаб 1:1000

Условные обозначения:

- обособленная территория
- вход(выход) в здание
- вход(выход) на обособленную территорию
- вход(выход) в стационарный торговый объект
- прилегающая территория

Схема границ прилегающих территорий, на которых не допускается розничная продажа алкогольной продукции, к Муниципальному автономному дошкольному образовательному учреждению «Детский сад № 17 «Рябинушка», расположенному по адресу: Свердловская область, Сысертский район, село Патруши, улица Российская, 15



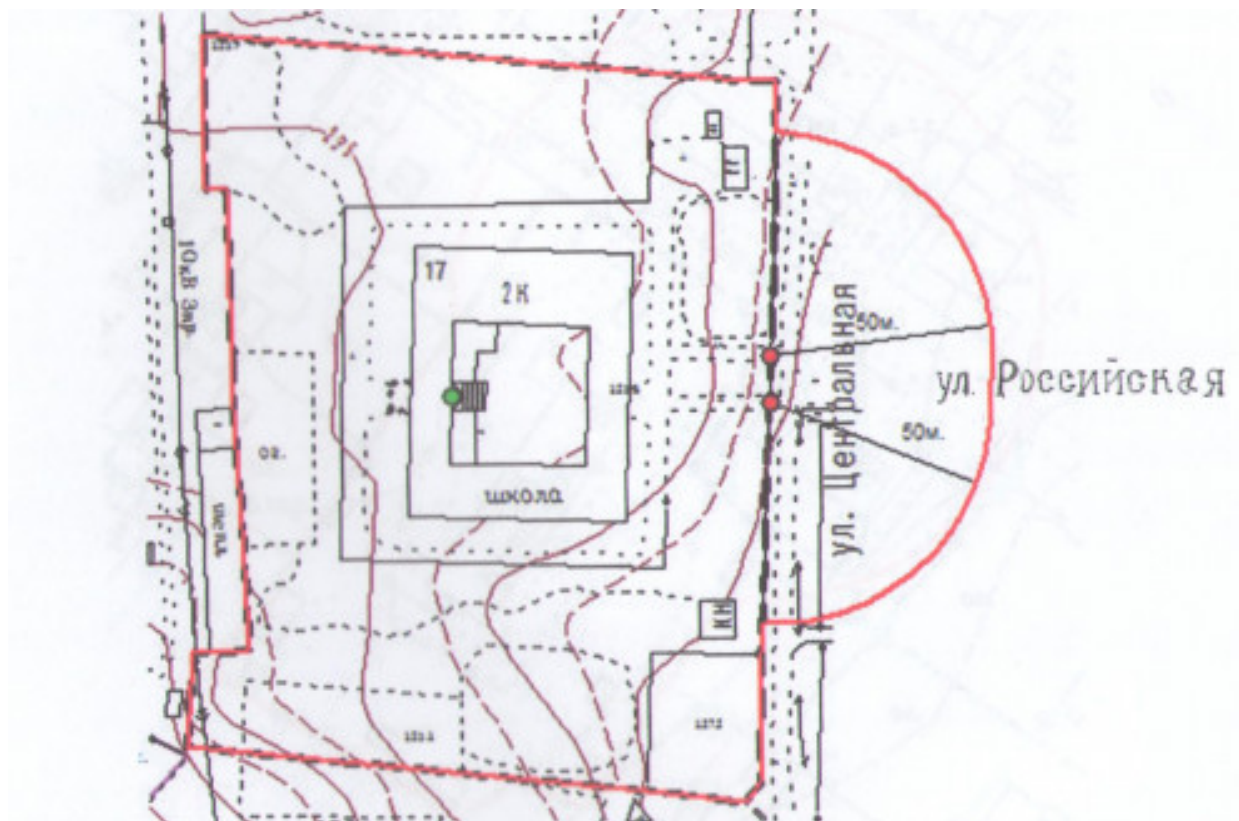
Масштаб 1:2000

Условные обозначения:

- обособленная территория
- вход(выход) в здание
- вход(выход) на обособленную территорию
- вход(выход) в стационарный торговый объект
- прилегающая территория

Приложение № 10
к постановлению Администрации
Сысертского городского округа
от _____ № _____

Схема границ прилегающих территорий, на которых не допускается розничная продажа алкогольной продукции, к Муниципальному автономному общеобразовательному учреждению «Средняя общеобразовательная школа № 7» с. Патруши, расположенному по адресу: Свердловская область, Сысертский район, село Патруши, улица Российская, 17

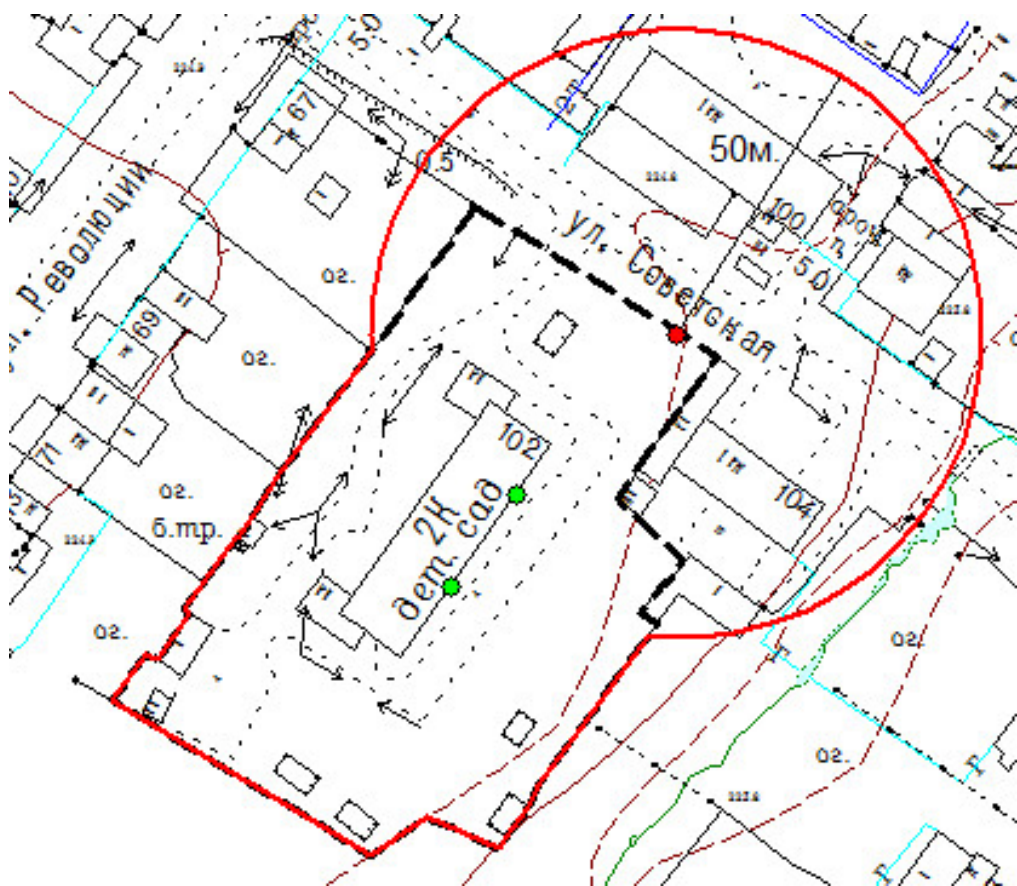


Масштаб 1:2000

Условные обозначения:

- — — — — обособленная территория
- вход(выход) в здание
- вход(выход) на обособленную территорию
- вход(выход) в стационарный торговый объект
- — — — — прилегающая территория

Схема границ прилегающих территорий, на которых не допускается розничная продажа алкогольной продукции, к Муниципальному автономному дошкольному образовательному учреждению «Детский сад № 20 «Алёнушка», расположенному по адресу: Свердловская область, Сысертский район, село Патруши, улица Советская, 102



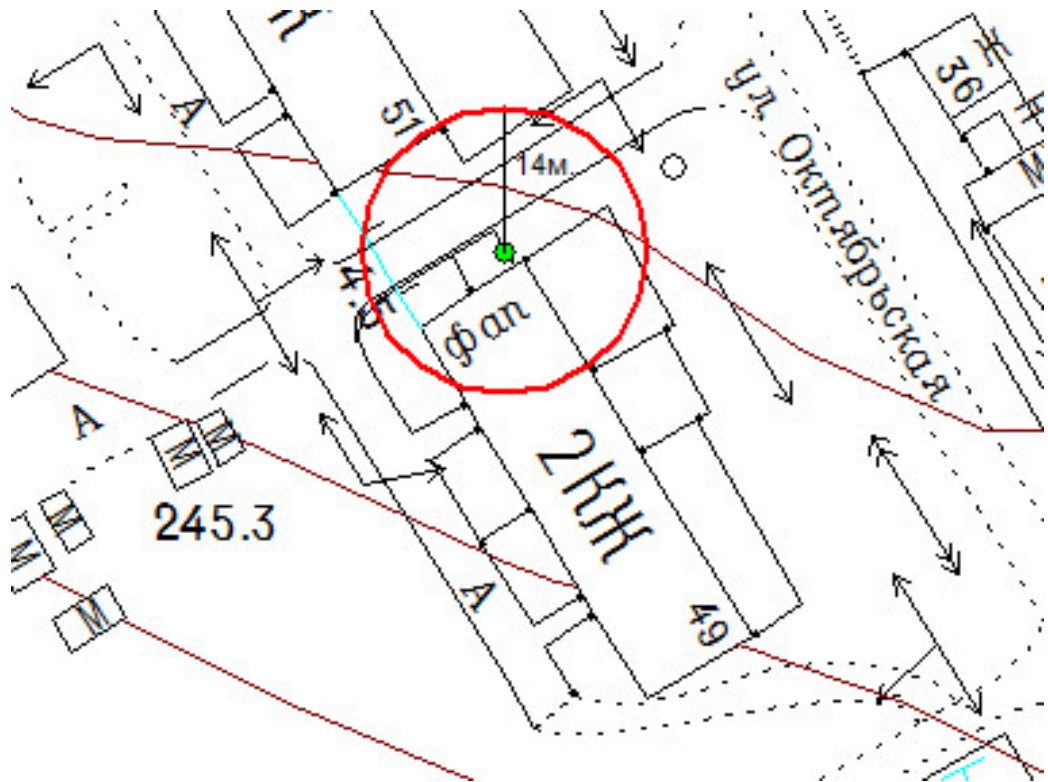
Масштаб 1:1500

Условные обозначения:

- обособленная территория
- вход(выход) в здание
- вход(выход) на обособленную территорию
- вход(выход) в стационарный торговый объект
- прилегающая территория

Приложение № 12
к постановлению Администрации
Сысертского городского округа
от _____ № _____

Схема границ прилегающих территорий, на которых не допускается розничная продажа алкогольной продукции, к фельдшерско-акушерскому пункту, расположенному по адресу: Свердловская область, Сысертский район, село Бородулино, улица Октябрьская, 49



Масштаб 1:1000

Условные обозначения:

- обособленная территория
- вход(выход) в здание
- вход(выход) на обособленную территорию
- вход(выход) в стационарный торговый объект
- прилегающая территория

приложение 13
к постановлению Администрации
Сысертского городского округа
от _____ № _____

Схема границ прилегающих территорий, на которых не допускается розничная продажа алкогольной продукции, к Муниципальному автономному дошкольному образовательному учреждению «Детский сад № 6 «Берёзка», расположенному по адресу: Свердловская область, Сысертский район, село Бородулино, улица Садовая, 2



Масштаб 1:1200

Условные обозначения:

- обособленная территория
- вход(выход) в здание
- вход(выход) на обособленную территорию
- вход(выход) в стационарный торговый объект
- прилегающая территория